



APURÍMAC



1873 – 2019

146° Aniversario

Abancay



Monolito de Saywite

Andahuaylas



Complejo Arqueológico Sondor

Antabamba



Templo colonial San Salvador

Aymaraes



Templo colonial de Pampamarca

Cotabambas



Q'aa Cárcel de Haquíra

Chincheros



El Santuario de Cocharcas

Graú



Templo colonial de Mamara

¡Allin Kawsanapaq...!

APURÍMAC

—• *El Dios que habla* •—

Apurímac región maravillosa y prodigiosamente rica, con diversos pisos ecológicos, climas incomparables, considerados entre los mejores del mundo. Territorio, testigo de hechos históricos donde los chancas e incas esculpieron la riqueza de tu sagrada historia.

Tus hijos notables, destacados peruanos hasta ofrendaron sus vidas por amor a tu terruño, conjugas la belleza paisajística bendecida por Dios con la belleza de tus mujeres, la educación de tus hijos siempre fue simbología de ejemplo para el Perú. Apurímac, tu nombre se impregna desde la tierra hasta el cielo como un rayo poderoso que anuncia al "Dios que Habla".

Apurímac formaba parte del territorio de los Chancas, aguerridos adversarios de los Incas que lograron dominar además Ayacucho y Huancavelica. Cuando intentaron extender sus dominios hacia el Cusco fueron derrotados por el Inca Pachacútec, quien posteriormente anexó al Tahuantinsuyo lo que hoy es Apurímac.

Durante los años de la Colonia, las tierras y minas de Apurímac atrajeron a nuevos habitantes quienes fundaron algunos de los pueblos que se conservan hasta nuestros días.

En el siglo XVIII, la región se vio convulsionada por la rebelión de Túpac Amaru, cacique que se levantó en contra de los abusos cometidos por los invasores. Micaela Bastidas, esposa de Túpac Amaru, era natural de Tamburco, también se sumó a la lucha contra la opresión invasora.

El departamento de Apurímac, creado el 28 de abril de 1873, actualmente comprende de siete provincias: Abancay, Andahuaylas, Antabamba, Aymaraes, Chincheros, Cotabambas y Grau.

José María Arguedas, Juan Espinoza Medrano y la compositora Chabuca Granda son algunos de los peruanos ilustres nacidos en esta región. Precisamente fue Arguedas quien mejor retrató la problemática y los retos que enfrentaba el mundo andino en su época.



Hermanos y Hermanas de Apurímac:

Válgame la oportunidad para saludar a todos los apurimeños y apurimeñistas, por el 146° aniversario de creación política de nuestra región. Para los que amamos nuestra tierra, su pasado glorioso nos enorgullece; el presente es de grandes retos y tenemos la posibilidad de construir juntos un mejor porvenir para todos.

En los últimos lustros, hemos padecido no solo la crisis de la impunidad sino también de la corrupción política, inseguridad y violencia, lo cual ha generado el escaso desarrollo socio económico y cultural, solo la fortaleza de nuestro pueblo permitirá recuperar el tiempo perdido.

Mi gobierno tiene claro sus objetivos y metas de corto, mediano y largo plazo, siendo voluntad de mi gestión, privilegiar el diálogo, la transparencia, y la plena participación ciudadana en la toma de decisiones. Es aspiración de todos los apurimeños y apurimeñistas, construir una región con paz, de justicia social y dignidad, mediante el desarrollo sostenible de todos los proyectos.

Trabajaremos unidos todos para devolverle la esperanza y el orgullo a la región.

Uno puede dar la vida solo por aquello que ama y yo, como ustedes, amo profundamente a mi tierra Apurímac.

Finalmente, nos preparamos para exclamar de manera colectiva, como no se había escuchado en los últimos años, con toda nuestra energía, un rotundo:

**¡Viva Apurímac!
¡Kausachun Apurímac!**



Baltazar Lantarón Núñez

GOBERNADOR REGIONAL DE APURÍMAC



ABANCAY

Abancay, es la ciudad capital de la región Apurímac, situada a 2377msnm, en la vertiente oriental andina del sureste del Perú, el nombre de Abancay proviene de la palabra quechua "Amancay" que significa azucena. Durante la época de la cultura Inca era la frontera entre el territorio Inca y Chanca, ya que del Pachachaca empezaba la zona de influencia Chanca. En la colonia la ciudad fue nombrada "Amancay, villa de Santiago de los Reyes" pero en los años posteriores paso a ser "Villa de Abancay" y a partir del 3 de noviembre de 1874

es elevada de villa a "Ciudad de Abancay". Tierra del Carnaval más Alegre y Patrimonio Cultural del Perú, de paisaje incomparable y clima primaveral. Ciudad custodiada por el Apu Quisapata y el Santuario del Ampay, el puente Colonial Pachachaca, la zona Arqueológica de Saywite, el mirador del Cañón de Apurímac uno de los más profundos del mundo y la casa hacienda Illanya, muestran su gran potencial turístico. Entre sus principales personalidades resaltan Micaela Bastidas, David Samanez Ocampo y Manuel Robles Alarcón.



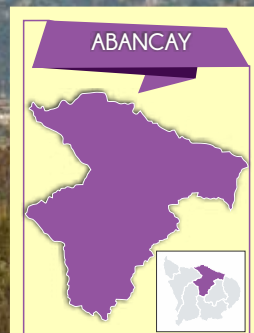
Plaza de Armas - Abancay



Casa hacienda Illanya



Monolito de Saywite





110 520
TOTAL POBLACIÓN

9 DISTRITOS

Abancay
Chacoche
Circa
Curahuasi
Huanipaca
Lambrama
Pichirhua
San Pedro de Cachora
Tamburco



LUGARES TURÍSTICOS

Cañón del Río Apurímac - Curahuasi
Sitio Arqueológico de Saywite
Santuario Nacional del Ampay
Mirador de Abancay
Casa hacienda Illanya
Puente Colonial de Pachachaca
Baños Termomedicinales de Cconoc
Yaca - Circa
Túneles de Karkatera
Capitán Rumi - Curahuasi
Mirador de Kiuñalla - Huanipaca
Qhapaq Ñan - Curahuasi



AUTORIDADES

Alcalde Provincial

Guido Chahuaylla Maldonado

Consejeros

Emerson Huashua Cahuana
Guido Huamán Sarmiento



Templo Colonial de Yaca - Circa



Túneles de Karkatera - Abancay



Laguna Uspacocha - Ampay



Viernes 5 de abril

Lanzamiento de la campaña de vacunación contra el virus papiloma humano (prevención del cáncer de cuello uterino)

Lugar : I.E. Aurora Inés Tejada
Hora : 9:00 a.m.
Responsable : DIRESA - GORE Apurímac

10 y 11 de abril

Escuela de campo forestal, módulo VI Clase - 2da. Promoción

Lugar : Auditorio DRA - Granja San Antonio
Hora : 8:30 a.m.
Responsable : Gerencia Regional de Recursos Naturales y Gestión del Medio Ambiente

Viernes 12 de abril

Acción cívica de mantenimiento de vía San Gabriel – Illanya

Lugar : Abancay
Hora : 10:00 a.m.
Responsable : Dirección Regional de Transportes y Comunicaciones Apurímac.

Día de la actividad física “Camino por mi Salud”

Lugar : Plaza de Armas
Hora : 11:00 a.m.
Responsable : PROMSA.

Martes 16 de abril

Sensibilización para el fortalecimiento del Consejo Regional de Trabajo y Promoción del Empleo de la Región Apurímac

Lugar : Auditorio Gobierno Regional de Apurímac
Hora : 10:00 a.m.
Responsable : Dirección Regional de Trabajo y Promoción del Empleo Apurímac

Viernes 19 de abril

Partida simbólica VI Edición Rally Apurímac 2019

Lugar : Parque Micaela Bastidas, más 2 especiales nocturnos - Circuito el Mariño.
Hora : 8:00 p.m.
Organiza : Automóvil Club Señor de Illanya, Abancay - Federación Peruana de Automovilismo Peruano.

Sábado 20 de abril

Torneo Regional de Ajedrez “Apurímac Festeja”

Lugar : I.E. Majesa
Hora : 8:00 a.m.
Responsable : IPD Apurímac, Club de Ajedrez CHESS MASTER Perú

VI Edición Rally Apurímac 2019

Hora : 9:00 a.m.
3er. Especial : Plaza Tamburco - Huayllabamba - Molinopata
4to. Especial : San Gabriel - Illanya
5to. Especial : Molinopata - Huayllabamba - Tamburco
6to. Especial : Tamburco - Huayllabamba - Molinopata
7mo. Especial : San Gabriel - Illanya
8vo. Especial : Molinopata - Huayllabamba - Tamburco
Organiza : Automóvil Club Señor de Illanya Abancay - Federación Peruana de Automovilismo Peruano.

Inicio de obra del proyecto “Sistemas de aspersión San Gabriel - Abancay - Apurímac”

Lugar : San Gabriel
Hora : 10:00 a.m.
Responsable : Pro Desarrollo - GORE Apurímac

Inicio de obra del proyecto “Sistemas de aspersión Trujipata - Abancay - Apurímac”

Lugar : Trujipata Baja
Hora : 1:00 p.m.
Responsable : Pro Desarrollo - GORE Apurímac

Domingo 21 de abril

Maratón 5K - mujeres, varones y niños

Partida : Templo Señor de Illanya
Llegada : Estadio Monumental de Condebamba
Hora : 7:00 a.m.
Responsable : Gerencia Regional de Desarrollo Social

Desfile cívico por XXIII Aniversario de la UAP

Lugar : Plaza de Armas de Abancay
Hora : 10:00 a.m.
Responsable : Universidad Alas Peruanas

Fútbol Intercity F.C. Retamoso vs. Cienciano del Cusco

Lugar : Estadio Monumental de Condebamba
Hora : 3:00 p.m.
Responsable : GORE Apurímac - F.C. Retamoso

Lunes 22 de abril

Implementación E-Qhali con 80 equipos de cómputo para establecimientos de salud e inauguración del servicio de desarrollo infantil temprano

Lugar : Centro de Salud Pueblo Joven
Hora : 9:00 a.m.
Responsable : DIRESA - GORE Apurímac

Concurso de Cuento Escolar "WARMARIMAC"

Lugar : Plaza de Armas de Abancay
Hora : 9:00 a.m.
Responsable : Red de Interquorum Apurímac.

Lanzamiento de la campaña de Vacunación, semana de las Américas

Lugar : DIRESA.
Hora : 10:00 a.m.
Responsable : DIRESA - GORE Apurímac

Del 22 al 26 de abril

Campaña de salud ocular cirugía de catarata y pterigión "Allin Qawanapaq"

Lugar : Hospital Guillermo Díaz de la Vega
Hora : 8:00 a.m.
Responsable : DIRESA - GORE Apurímac

Martes 23 de abril

Inicio de la campaña de entrega de 2000 lentes para niños y niñas de primaria con el lema: "Ayúdame a ver para aprender - Allin Qawanapaq"

Lugar : I.E. Miguel Grau - Abancay
Hora : 9:00 a.m.
Responsable : DIRESA - GORE Apurímac

Inicio de obra protección contra inundaciones en los riachuelos de San Luis y José María Arguedas - Las Américas

Lugar : Urb. San Martín - Las Américas
Hora : 10:00 a.m.
Responsable : Gerencia Regional de Infraestructura

Lanzamiento regional del CERTIJOVEN en la región Apurímac

Lugar : Parque Micaela Bastidas
Hora : 9:00 a.m.
Responsable : Dirección Regional de Trabajo y Promoción del Empleo.

23 y 24 de abril

Curso de capacitación para conductores infractores en temas de manejo a la defensiva y cambio de actitud

Lugar : Casa de la Cultura - Abancay
Hora : 6:00 p.m.
Responsable : Dirección Regional de Transportes y Comunicaciones Apurímac



Baños Termales de Santo Tomás - Abancay



Capitán Rumi - Cañón Apurímac
Curahuasi



Mirador de Kiuñalla - Cañón Apurímac
Huanipaca



Miércoles 24 de abril

Inauguración sistema almacenamiento de Alfallaccocha y Quequeraccocha

Lugar : Laguna Rontoccocha
Hora : 11:00 a.m.
Responsable : Pro Desarrollo - GORE Apurímac

24 y 25 de abril

I Encuentro Regional de Desarrollo Productivo APURÍMAC 2019

Lugar : Auditorio Micaela Bastidas
Hora : 9:30 a.m.
Responsable : DIREPRO - GORE Apurímac

Jueves 25 de abril

Desfile Cívico Nivel Inicial

Lugar : Parque Micaela Bastidas
Hora : 8:00 a.m.
Responsable : DREA - GORE Apurímac

Equipamiento del servicio de oftalmología del Hospital Guillermo Díaz de la Vega – equipos especializados

Lugar : Hospital Guillermo Díaz de la Vega
Hora : 9:00 a.m.
Responsable : DIRESA - GORE Apurímac

Fortalecimiento de Casas de Espera Materna y entrega de sillas de ruedas y camillas para las redes de salud

Lugar : DIRESA
Hora : 10:00 a.m.
Responsable : DIRESA - GORE Apurímac

Presentación de la ONG Apu Yachay - Patrocinadora en Educación Apurimeña.

Lugar : Salón consistorial de Municipalidad Provincial Abancay
Hora : 10:00 a.m.
Responsable : Percy Salcedo Zúñiga.

Inicio de obra de adecuación del Almacén Central de medicamentos de la Diresa Apurímac

Lugar : DIRESA
Hora : 11:00 a.m.
Responsable : DIRESA - GORE Apurímac

II Forum Regional "INNOVACIÓN 360° Emprendedores y Empresarios en Acción"

Lugar : Casa de la Cultura
Hora : 9:00 a.m.
Responsable : Cámara de Comercio Apurímac.

Viernes 26 de abril

I Campeonato de Fútbol Sub 20 Copa Gobierno Regional "Allin Kawsanapaq - Apurímac 2019" - Selecciones de 7 Provincias

Lugar : Estadio Monumental de Condebamba
Hora : 7:00 a.m.
Responsable : Gerencia Regional de Desarrollo Social

Desfile Cívico Escolar Primaria y Secundaria

Lugar : Parque Micaela Bastidas
Hora : 10:00 a.m.
Responsable : DREA - GORE Apurímac

Encuentro Empresarial Apurímac 2019

Lugar : Auditorio del Gobierno Regional de Apurímac
Hora : 10:00 a.m.
Responsable : Dirección Regional de Trabajo y Promoción del Empleo Apurímac

Inauguración del Centro de Desarrollo Empresarial

Lugar : Auditorio de DIREPRO
Hora : 11:00 a.m.
Responsable : DIREPRO - GORE Apurímac

Pasacalle de Danzas Folkloricas XXIII Aniversario de la UAP

Lugar : Principales arterias de la ciudad
Hora : 1:00 p.m.
Responsable : Universidad Alas Peruanas

Elección MISS APURÍMAC 2019 - 7 candidatas provinciales

Lugar : Parque Micaela Bastidas
Hora : 6:00 p.m.
Responsable : DIRCETUR - GORE Apurímac

Sábado 27 de abril

Motocross "Rally Enduro Gran Cerro Quisapata"

Lugar Partida : Estadio de Condebamba
Hora : 9:00 a.m.
Responsable : Moto Extreme PIKIS CLUB Abancay.

Campeonato Nacional de Fútbol Femenino - Copa "Gobernador Regional"

Lugar : Estadio Monumental de Condebamba
Hora : 10:00 a.m.
Responsable : Club Deportivo Real Apurímac.

Pasacalle Institucional de alegorías y danzas - saludo a la Región Apurímac

Lugar : Iglesia Guadalupe - Parque Micaela Bastidas
Hora : 2:00 p.m.
Responsable : Gobierno Regional de Apurímac.

GRAN SERENATA: Presentación de agrupaciones musicales regionales

Lugar : Parque Micaela Bastidas
Hora : 6:00 p.m.
Responsable : Gobierno Regional de Apurímac.

DÍA CENTRAL DOMINGO 28 DE ABRIL

5:00 a.m. : Salva de 21 camaretazos
Dirección Regional de Transportes y Comunicaciones
8:00 a.m. : Misa Te Deum
Catedral de Abancay
9:00 a.m. : Paseo de las Banderas
Recorrido : Catedral de Abancay - Parque Micaela Bastidas
9:30 a.m. : Izamiento del Pabellón Nacional, Bandera de Apurímac y de Abancay
10:00 a.m. : Desfile Cívico, Militar
Parque Micaela Bastidas
1:00 p.m. : Sesión Solemne
Auditorio Micaela Bastidas

Festival Gastronómico Artesanal y Cultural "APU MIJUY 2019"

Lugar : Av. Arenas - Calle Carmelitas
Hora : 10:00 a.m.
Responsable : Gerencia Regional de Desarrollo Económico y DIRCETUR - GORE Apurímac

Campeonato de motocross Interprovincial - Regional

Lugar : Circuito cerrado Rio-Racing
Hora : 9:00 a.m.
Responsable : Moto Extreme PIKIS CLUB Abancay

Final I Campeonato de Fútbol Sub 20 Copa Gobierno Regional "Allin Kawsanapaq - Apurímac 2019"

Lugar : Estadio Monumental de Condebamba
Hora : 3:00 p.m.
Responsable : Gerencia Regional de Desarrollo Social

Del 6 al 10 de mayo

Inicio de la implementación de 9 módulos de salud mental con énfasis en adicciones - 7 provincias de la región Apurímac.

Lugar : DIRESA
Hora : 9:00 a.m.
Responsable : DIRESA - GORE Apurímac

9 y 10 de mayo

II Taller de fortalecimiento de capacidades para responsables de ATM para 84 gobiernos locales.

Lugar : Auditorio Micaela Bastidas
Hora : 9:00 a.m.
Responsable : Dirección Regional de Vivienda, Construcción y Saneamiento Apurímac



Templo Colonial de Lambrama



Puente Colonial de Pachachaca



Plaza de Armas - Cachora





ANDAHUAYLAS

Andahuaylas, conocida también como la Pradera de los Celajes, está situada en la zona noroeste del departamento de Apurímac sobre los 2900 msnm. Andahuaylas como provincia se creó en la época Republicana al igual que el distrito de Andahuaylas el 21 de junio de 1825, por Decreto del Gobierno Directorial de Bolívar. La ciudad de Andahuaylas se encuentra a 138 km de la ciudad de Abancay. Andahuaylas, es la capital del carnaval más

originario del Perú, cuenta con importantes atractivos turísticos que van desde la misma ciudad, con su bella arquitectura colonial y diferentes legados arqueológicos como Sónдор, los petroglifos de Llamachayoq, diversidad de paisajes que rodean la Laguna de Pacucha, valles inter andinos, hábitat de vicuñas y alpacas. Entre las personalidades resaltan José María Arguedas Altamirano, escritor poeta antropólogo y etnólogo peruano.



Plaza de Armas - Andahuaylas



Centro turístico Pancula - Pampachiri



Sitio Arqueológico de Sondor






142 477
TOTAL POBLACIÓN

20 DISTRITOS

Andahuaylas
Andarapa
Chiara
Huancarama
Huancaray
Huayana
José María Arguedas
Kaquiabamba
Kishuara
Pacobamba
Pacucha
Pampachiri
Pomacocha
San Antonio de Cachi
San Jerónimo
San Miguel de Chaccrampa
Santa María de Chicmo
Talavera
Tumay Huaraca
Turpo



Laguna de Pacucha




Plaza de Armas - Talavera



LUGARES TURÍSTICOS

Plaza de Armas y Templo de San Pedro
Santuario de Campanayocc
Sitio Arqueológico de Sondor
Mausoleo de José María Arguedas
Templo de San Jerónimo
Laguna de Pacucha
Bosque de Piedras - Pampachiri
Petroglifos de Llamachayoq
Centro turístico Pancula - Pampachiri



Sepulcro José María Arguedas



AUTORIDADES

Alcalde Provincial

Abel Gutiérrez Buezo

Consejeros

Laureano Aparco Cuevas
Santos Huamán Guillén



6 al 9 de abril

Escuela de campo forestal módulo VI - 2da. Promoción

Lugar : Auditorio Sub Región Agraria de Chanka
Hora : 9:00 a.m.
Responsable : Gerencia Regional de Recursos Naturales y Gestión del Medio Ambiente

Miércoles 10 de abril

Inicio proyecto "Fortalecimiento de 38 familias empobrecidas de Ccalla Occo para la prevención de eventos climáticos"

Lugar : Ccalla Occo - Tumayhuaraca - Andahuaylas
Hora : 11:00 a.m.
Responsable : Cáritas Abancay, Madre Coraje y Ayuntamiento de Córdova

Martes 23 de abril

Festival de la lectura (estudiantes de inicial, primaria y secundaria) "Andahuaylas lee y Apurímac avanza"

Lugar : Instituciones educativas de la provincia de Andahuaylas.
Hora : 9:00 a.m.
Responsable : UGEL - Andahuaylas

Entrega de mangueras a los Comités de Riego de 14 comunidades del distrito de Talavera.

Lugar : Talavera
Hora : 10:00 a.m.
Responsable : Gerencia Sub Regional Chanka

Entrega de obra: Mantenimiento de la infraestructura de riego Ccollcca, distrito de Santa María de Chicmo

Lugar : C.P. Ccollcca
Hora : 1:00 p.m.
Responsable : Gerencia Sub Regional Chanka

Miércoles 24 de abril

Inicio de la intervención, con ROMAS REGIONAL (Reposición, Operación y Mantenimiento de Sistemas de Agua Potable)

Lugar : C.P. de Chaupiorcco - Santa María de Chicmo
Hora : 9:00 a.m.
Responsable : Dirección Regional de Vivienda, Construcción y Saneamiento Apurímac

Acción cívica informativa multisectorial del GORE Apurímac

Lugar : Plaza de Armas Andahuaylas
Hora : 9:00 a.m.
Responsable : Instituciones del GORE Apurímac

Feria artesanal de las provincias de Andahuaylas y Chincheros

Lugar : Plaza de Armas Andahuaylas
Hora : 9:00 a.m.
Responsable : DIRCETUR - GORE Apurímac

Feria Artesanal de las provincias de Andahuaylas y Chincheros

Lugar : Plaza de Armas Andahuaylas
Hora : 9:00 a.m.
Responsable : DIRCETUR - GORE Apurímac

Inicio de obra del proyecto de Reposición, Operación y Mantenimiento Regional (ROMAS)

Lugar : C.P. de Cceñuarán - Chasquipampa - Andahuaylas
Hora : 11:00 a.m.
Responsable : Dirección Regional de Vivienda, Construcción y Saneamiento Apurímac

Jueves 25 de abril

Inicio de obra del proyecto de Reposición, Operación y Mantenimiento Regional (ROMAS)

Lugar : C.P. de Chullisana - San Antonio de Cachi
Hora : 9:00 a.m.
Responsable : Dirección Regional de Vivienda, Construcción y Saneamiento Apurímac

Inicio de obra del proyecto de Reposición, Operación y Mantenimiento Regional (ROMAS)

Lugar : C.P. San Antonio de Cachi
Hora : 11:00 a.m.
Responsable : Dirección Regional de Vivienda, Construcción y Saneamiento Apurímac

Inauguración de la obra: "Mejoramiento del CETPRO de San Jerónimo".

Lugar : CETPRO de San Jerónimo
Hora : 3:30 p.m.
Responsable : Gerencia Sub Regional Chanka

Curso de capacitación para los trabajadores de Construcción Civil de las provincias de Andahuaylas y Chincheros

Lugar : Auditorio de la Gerencia Sub Regional Chanka
Hora : 6:00 p.m.
Responsable : Oficina Zonal de Trabajo y Promoción del Empleo Andahuaylas

25 y 26 de abril

Curso de capacitación para conductores infractores en temas de manejo a la defensiva y cambio de actitud

Lugar : Auditorio de la Municipalidad Provincial de Andahuaylas

Hora : 6:00 p.m.

Responsable : CORESEVI

Viernes 26 de abril

Entrega del mantenimiento de la Aldea – Andahuaylas.

Lugar : Aldea – Andahuaylas.

Hora : 10:00 a.m.

Responsable : Gerencia Sub Regional Chanka.

Entrega de actividad del mantenimiento del Centro Piscícola del distrito de Pacucha

Lugar : Centro Piscícola distrito Pacucha.

Hora : 1:00 p.m.

Responsable : Gerencia Sub Regional Chanka.

Gran Pasacalle con representatividad de las 7 provincias

Recorrido : Coliseo de Andahuaylas - Plaza de Armas Andahuaylas

Hora : 2:00 p.m.

Responsable : Instituciones del GORE Apurímac

Gran Serenata por el 146° Aniversario de Apurímac

Lugar : Plaza de Armas Andahuaylas.

Hora : 7:00 p.m.

Domingo 28 de abril

Desfile Cívico Institucional y Militar

Lugar : Plaza de Armas Andahuaylas

Hora : 9:00 a.m.

Sesión Solemne por el 146° Aniversario de Apurímac.

Lugar : Salón Consistorial de la Municipalidad Provincial de Andahuaylas

Hora : 12:00 a.m.

Lunes 6 de mayo

Inicio de intervención de ROMAS Regional "Reposición Operación y Mantenimiento del Sistema de Agua Potable"

Lugar : C.P. Chumpallhua - Huancaray

Hora : 9:00 a.m.

Responsable : Dirección Regional de Vivienda, Construcción y Saneamiento Apurímac



Laguna Huampica - Andarapa



Ushno ceremonial del sitio Arqueológico Curamba - kishuara



Plaza San Jerónimo





ANTABAMBA

Antabamba, ubicada a 3300 msnm. El nombre proviene de dos vocablos quechuas cuyo significado es "Pampa del amanecer", también es traducido como "Pampa cuprífera", fue creada como provincia el 20 de agosto de 1872. La "Huayllía antabambina", declarada como Patrimonio Cultural de la Nación, es en homenaje al nacimiento del Niño Dios, El pueblo participa en forma multitudinaria en esta fiesta costumbrista del 23 al 28 de diciembre.

Antabamba, se encuentra a 234 km de la ciudad de Abancay.

Tiene atractivos turísticos como las Andenerías de Antabamba, los Baños Termales de Ccochoq, pinturas rupestres de Alluanzo, el pueblo de Matara y centros poblados preincas. En esta provincia nació Juan Espinoza Medrano "el Lunarejo" escritor, predicador y dramaturgo.



Plaza de Armas - Antabamba



Templo Colonial San Salvador



Sonqoraqay - Sabaino



LUGARES TURÍSTICOS

Cascada de Fusiray – Totorá
Aguas termales de Ccochoq
Baños termales Kilkata
Aguas termales de Lapaca
Laguna de Matara
Iglesia de Colonial Huaquirca
Iglesia Colonial de Calcauso
Bosque piedras Huayllias o Waylilayoc



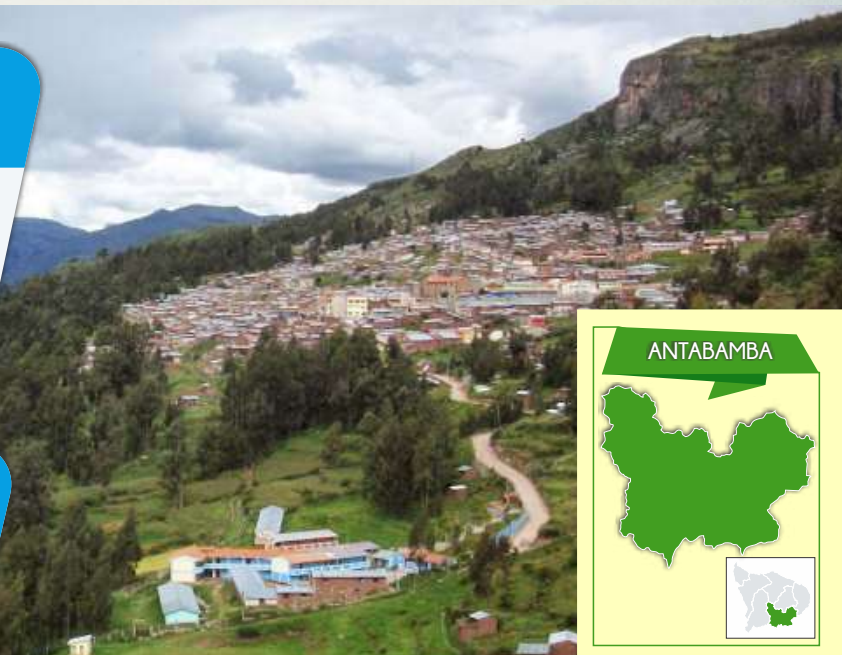
AUTORIDADES

Alcaldesa Provincial

Rocio Narvaez Choquecahuana

Consejero

Carlos Emilio Tume Avendaño





11 310
TOTAL POBLACIÓN

7 DISTRITOS

Antabamba
El Oro
Huaquirca
Juan Espinoza Medrano
Oropesa
Pachaconas
Sabaino

PROGRAMA

16 y 17 de abril

Escuela de campo forestal, módulo VI - 2da. Promoción

Lugar : Auditorio de la Municipalidad de Antabamba
Hora : 9:00 a.m.
Responsable : Gerencia Regional de Recursos Naturales y
Gestión del Medio Ambiente

Martes 23 de abril

Lanzamiento del proyecto mejoramiento del servicio ambiental de regulación hídrica de las praderas naturales altoandinas - sub cuenca del río Antabamba

Lugar : Plaza de Armas Antabamba
Hora : 9:00 a.m.
Responsable : Gerencia Regional de Recursos Naturales y
Gestión del Medio Ambiente

Jueves 25 de abril

Serenata por el 146° Aniversario de Apurímac

Lugar : Plaza de Armas
Hora : 5:00 p.m.
Responsable : Gerencia Sub Regional de Antabamba


Sábado 27 de abril

Campeonato Intercomunidades de la provincia de Antabamba

Lugar : Antabamba
Hora : 9:00 a.m.
Responsable : Gerencia Regional de Recursos Naturales



Cascada de Fusiray - Totora



Bosque de piedras Huayllas o Wayllayoc
Oropesa



Templo Colonial de Huaquirca





AYMARAES

Aymaraes, fue creada el 21 de junio de 1825 por el Libertador Simón Bolívar, mediante Ley del 28 de abril de 1973 pasó a integrar el departamento de Apurímac. Su capital es la ciudad de Chalhuanca, cuyo nombre proviene de dos vocablos quechuas: chalhua "pez" y huanka "piedra", denominado "lugar donde medran los peces". La ciudad está sobre los 2800 msnm. Se encuentra a 119.8 km desde la ciudad de Abancay.

Resaltan sus fiestas costumbristas en cada distrito,

como la Fiesta Mayor de Apurímac "Señor de Ánimas" reconocido como Patrimonio Cultural de la Nación; asimismo tiene atractivos turísticos como las Andenerías de Caraybamba, baños termales de Pincahuacho, templos coloniales de Pampamarca, Chuqinga. Reconocido por su atractivo natural de la Puya de Raymondi en Capaya y Totorá, además cuenta con singulares lagunas y bosques nativos.



Plaza Simón Bolívar - Aymaraes



Templo de la Virgen de las Mercedes de Pampamarca



Señor de Ánimas - Chalhuanca



24 307
TOTAL POBLACIÓN

17 DISTRITOS

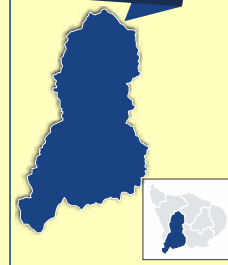
| | | |
|------------|----------------------|------------|
| Chalhuanca | Ihuaylo | Soraya |
| Capaya | Justo Apu Sahuaraura | Tapairihua |
| Caraybamba | Lucre | Tintay |
| Chapimarca | Pocohuanca | Toraya |
| Colcabamba | San Juan de Chacña | Yanaca |
| Cotaruse | Sañayca | |



AUTORIDADES

Alcalde Provincial
José Alberto Argote Cárdenas
Consejero
Lucio Simeón Mallma Cahuana

AYMARAES





LUGARES TURÍSTICOS

Fiesta Mayor Señor de Ánimas
Baños Termales de Pincahuacho
Templo Colonial de Pampamarca
Laguna de Capaya
Andenería de Caraybamba

PROGRAMA

12 y 13 de abril

Escuela de campo forestal, módulo VI - 2da. Promoción

Lugar : C.P. Santa Rosa - Aymaraes
Hora : 9.00 a.m.
Responsable : Gerencia Regional de Recursos Naturales y
Gestión del Medio Ambiente

Miércoles 24 de abril

Inicio de la campaña de entrega de 2000 lentes para niños y niñas de primaria "Ayúdame a ver para aprender – Allin Qawanapaq"

Lugar : I.E. José Pardo y I.E. Micaela Bastidas - Aymaraes
Hora : 9:00 a.m.
Responsable : DIRESA - GORE Apurímac

Viernes 26 de abril

Inicio de obra del proyecto de Reposición, Operación y Mantenimiento Regional (ROMAS)

Lugar : C. P. de Chapimarca
Hora : 9:00 a.m.
Lugar : C. P. de Huayquipa - Ihuayllo
Hora : 11:00 a.m.
Responsable : Dirección Regional de Vivienda,
Construcción y Saneamiento Apurímac

Lunes 6 de Mayo

Inicio de obra del proyecto de Reposición, Operación y Mantenimiento Regional (ROMAS) 2da Etapa

Lugar : C. P. de Ancobamba - Chapimarca
Hora : 9:00 a.m.
Lugar : C. P. de Chismapampa y Tamica - Ihuayllo
Hora : 11:00 a.m.
Responsable : Dirección Regional de Vivienda,
Construcción y Saneamiento Apurímac

Miércoles 8 de mayo

Inicio construcción carretera Ihuayllo - Chalhuanca

Lugar : Ihuayllo
Hora : 9:00 a.m.
Responsable : Gerencia Regional de Infraestructura

15 y 16 de mayo

Taller de capacitación en gasfitería e instalación de sistemas de cloración

Lugar : Auditorio de la Municipalidad de Aymaraes
Hora : 9:30 a.m.
Responsable : Dirección Regional de Vivienda,
Construcción y Saneamiento Apurímac



Laguna de Capaya



Andenes de Caraybamba



Baños Termales de Pincahuacho





CHINCHEROS

Chincheros, capital de la provincia se encuentra a 2897 msnm, en la vertiente oriental de la Cordillera de los Andes, ubicada a 240 km de la ciudad de Abancay. Es conocido por su clima variable, por lo natural de sus montañas, hermosos bosques, paisaje natural, ríos y valles. La provincia de Chincheros está situada a orillas del río Chincheros que es un a uente del río Pampas. La historia de Chincheros se relaciona con Andahuaylas. Se dice que los pobladores salieron

de la laguna de Chocllqocha (Huancavelica) y se produjo una migración buscando mejores tierras y siguieron la dirección de Pampas, hacia Andahuaylas. Entre sus atractivos está: El Valle de Pampas, las lagunas de Toroccocha, Yanahuarmi y Anori, el Templo Colonial de Cocharcas, la Pirámide de Uranmarca, entre otros.



Plaza de Armas - Chincheros

Sitio Arqueológico de Muy-Muyo - Uranmarca

Templo Nuestra Señora de Cocharcas



AUTORIDADES

Alcalde Provincial

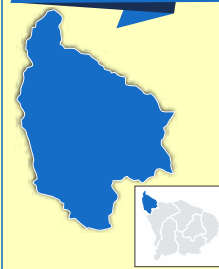
Nilo Guillermo Najarro Rojas

Consejeros

Pascual Huamanñahui Alegría

Roos Mery Najarro Saavedra

CHINCHEROS





45 247
TOTAL POBLACIÓN

11 DISTRITOS

Chincheros
Anco Huallo - Uripa
Cocharcas
Huaccana
Ocobamba
Ongoy
Uranmarca
Ranracancha
Rocchac
Los Chankas
Porvenir



LUGARES TURÍSTICOS

Laguna Yanawarmi
Laguna de Anori
Cascada Botijuela
Sitio Arqueológico de Muymuyo
Laguna Toroccocha
Dorados Maramara
Laguna Patacocha
Andenes de Pukachilli
Cascada Paqchanqa
Santuario de Cocharcas
Valle de Pampas
Laguna Yanahuarmi
Pirámide de Uranmarca



Cascada Botijuela - Chincheros



Andenería Pukachilli - Huaccana



Templo de Uripa

PROGRAMA

04 Y 05 de abril

Escuela de campo forestal, módulo VI - 2da. Promoción

Lugar : Casa Comunal Uripa - Chincheros
Hora : 09:00 a.m.
Responsable : Gerencia Regional de Recursos Naturales
y Gestión del Medio Ambiente

25 Y 26 de abril

Encuentro de productores de Bosques Manejados

Lugar : Chincheros
Hora : 08:00 a.m.
Responsable : Gerencia Regional de Recursos Naturales
y Gestión del Medio Ambiente





COTABAMBAS

Cotabambas tiene como capital a la ciudad de Tambobamba, ubicada a una altitud de 3766 msnm. Creada como tal en el año de 1825, por entonces formaba parte del departamento de Cusco, por su gente, sus costumbres y sus tradiciones, es un pueblo ideal para aquellos visitantes que se interesan por el turismo vivencial. Cotabambas se encuentra a 297 km de la ciudad de Abancay.

Entre sus festividades están: Los carnavales y los concursos de danzas, el Yawar Fiesta que se desarrolla

durante los meses de julio y comienzos de agosto. El T'ikapallana es un vocablo quechua cuya traducción al castellano es "recoger ores", esta esta costumbrista fue declarada Patrimonio Cultural de la Nación por el Ministerio de Cultura, es una de las representaciones más importantes de la cultura viva en la provincia de Cotabambas.



Plaza de Armas - Tambobamba



Distrito de Chalhuhauacho



Templo Colonial San Pedro de Haqaira



AUTORIDADES

Alcalde Provincial

Rildo Guillén Collado

Consejero

Faustino Ccoscco García

COTABAMBAS





50 656

TOTAL POBLACIÓN

6 DISTRITOS

Tambobamba
Cotabambas
Coyllurqui
Haqira
Mara
Challhuahuacho



Q'aga Cárcel - Haqira



LUGARES TURÍSTICOS

Templo Colonial San Miguel Ccocha-Haqira
Templo Colonial San Guillermo de Coyllurqui
Q'aga Cárcel de Haqira
Templo Colonial de San Matías de Mara
Templo Colonial San Pedro Haqira

PROGRAMA

15 y 16 de abril

Escuela de campo forestal, módulo IV: Gestión empresarial de las diferentes comunidades de los distritos de Coyllurqui, Huayllati y Cotabambas

Lugar : Auditorio Municipalidad de Coyllurqui
Hora : 8:00 a.m.
Responsable : Programa Bosques Manejados - RRNN.

17 y 18 de abril

Escuela de campo forestal, módulo IV: Gestión empresarial de las diferentes comunidades de los distritos de Mara y Tambobamba

Lugar : Comisaria del distrito de Mara
Hora : 8:00 a.m.
Responsable : Programa Bosques Manejados - RR.NN.

Del 22 al 26 de abril

Caravana multisectorial terrestre de protección a la familia rural

Lugar : Provincia de Cotabambas
Hora : 8:00 a.m.
Responsable : MIDIS - Programa PAÍS.



Templo Colonial de San Matías
Mara



Distrito de Cotabambas





GRAU

La provincia de Grau, nace como parte del desmembramiento de la provincia de Cotabambas. El nombre es en memoria al Diputado Rafael Grau, asesinado en una gira política por los territorios de lo que hoy es provincia de Grau y Cotabambas, hijo del héroe nacional Almirante Miguel Grau Seminario.

La Ley N° 4008, del 04 de noviembre de 1919, cambió el nombre de Cotabambas por el de Grau,

con su capital Chuquibambilla y está ubicada a 105 km de la ciudad de Abancay.

Grau, tierra de costumbres nos ofrece: La celebración de las Fiestas Patrias con corridas costumbristas de toros, carreras de caballos, danzas. Además resaltan sus Iglesias coloniales en Ayrihuanca, Mamara y Vilcabamba, y sus pinturas rupestres en Pintasqa.



Plaza de Armas - Chuquibambilla



Templo Colonial de Curasco



Templo Colonial de Mamara



21 242
TOTAL POBLACIÓN

14 DISTRITOS

| | | |
|------------------|------------------|------------|
| Chuquibambilla | Mamara | Santa Rosa |
| Curasco | Micaela Bastidas | Turpay |
| Curpahuasi | Pataypampa | Vilcabamba |
| Mariscal Gamarra | Progreso | Virundo |
| Huayllati | San Antonio | |



AUTORIDADES

Alcaldesa Provincial
Lilia Gallegos Cuellar
Consejero
Wilfredo Pareja Ayerve





LUGARES TURÍSTICOS

Templo Colonial de Ayrihuanca
 Templo Colonial de Mamara
 Puente Colonial Vilcabamba
 Pinturas rupestres de Pintasqa
 Laguna de Lliullita
 Cascada de Anahuasi

PROGRAMA

Sábado 13 de abril

Escuela de campo forestal, modulo IV: Gestión empresarial de las diferentes comunidades del distrito de Mariscal Gamarra

Lugar : C.P. de Pacaypata
 Hora : 8:00 a.m.
 Responsable : Programa Bosques Manejados - RR.NN.

Domingo 14 de abril

Escuela de campo forestal, modulo IV: Gestión empresarial de las diferentes comunidades del distrito de Mariscal Gamarra

Lugar : Comunidad de Sarconta
 Hora : 8:00 a.m.
 Responsable : Programa Bosques Manejados - RR.NN.

Martes 23 de abril

Escuela de campo forestal, modulo IV: Gestión empresarial de las diferentes comunidades de los distritos de Curpahuasi, Chuquibambilla y Vilcabamba

Lugar : C.P. de Vilcabamba
 Hora : 8:00 a.m.
 Responsable : Programa Bosques Manejados - RR.NN.

Miércoles 24 de abril

Escuela de campo forestal, módulo IV: Gestión empresarial de las diferentes comunidades de los distritos de Curpahuasi, Chuquibambilla y Vilcabamba

Lugar : Chuquibambilla
 Hora : 8:00 a.m.
 Responsable : Programa Bosques Manejados - RR.NN.

Miércoles 28 de Abril

5:00 a.m. : Salva de 21 camaretazos
 Policía Nacional del Perú - Subprefectura

9:00 a.m. : Misa Te Deum – Catedral de Chuquibambilla

10:00 a.m. : Izamiento del Pabellón Nacional, Bandera Regional y Provincial

10:00 a.m. : Desfile escolar, cívico y policial
 Plaza de Armas Chuquibambilla

1:00 p.m. : Sesión Solemne
 Salón consistorial de la Municipalidad de Grau



Puente Colonial Vilcabamba



Templo Colonial de Ayrihuanca



Laguna de Lliullita





Siembra y Cosecha de Agua



AGUA PARA EL DESARROLLO DE APURÍMAC



**Vivir sin ANEMIA
es vivir mejor**

¡Todos unidos contra la Anemia!



**¡Madres gestantes sin anemia!
¡Agua saludable para disminuir la anemia!**





APURÍMAC VERDE

30 MILLONES DE ÁRBOLES

GERENCIA REGIONAL DE RECURSOS NATURALES
Y GESTIÓN DEL MEDIO AMBIENTE

Gobierno Regional de Apurímac



ESCUDO DE APURÍMAC



BANDERA DE APURÍMAC

Baltazar Lantarón Núñez
GOBERNADOR REGIONAL

Henry Miguel León Moscoso
VICEGOBERNADOR REGIONAL

CONSEJEROS REGIONALES

- Wilfredo Pareja Ayerve
- Emerson Huashua Cahuana
- Guido Huamán Sarmiento
- Lucio Simeón Mallma Cahuana
- Laureano Aparco Cuevas
- Santos Huamán Guillén
- Roos Mery Najarro Saavedra
- Pascual Huamanñahui Alegría
- Fautisno Ccoscco García
- Carlos Emilio Tume Avendaño

Edición, elaboración:
Dirección Regional de Comunicación

Himno de Apurímac

Entonemos un himno de gloria
a la tierra que nos vio nacer,
cuyos valles y cielos pregonan
"para Apurímac gloria y honor".

Gloria a los artistas que en Saywite
esculpieron eterno primor,
y nos legaron la gran herencia
de su arte y de su valor.

Honor a Micaela Bastidas
Heroína de ejemplar virtud,
a los próceres de nuestro pueblo
y a los mártires mil del Perú.

Impulsemos la flora y fauna
y exploremos el suelo doquier,
pues esta tierra privilegiada
es nueva tierra de promisión.

Compartamos fraternos ideales
y formemos un solo corazón,
Andahuaylas, Antabamba,
Aymaraes y Chincheros,
Cotabambas, Grau y Abancay.

Adelante a la luz de la ciencia
por el camino seguro del bien,
y Apurímac será un oasis
Y el Perú un feliz edén.

Monseñor Salvador Herrera Pinto
Música y Letra

APURÍMAC

— • *El Dios que habla* • —

1416

Aniversario

¡NUEVO DESTINO TURÍSTICO DEL PERÚ...!

Laguna de Anori, Chincheros



Jr. Puno 107 - Abancay - Apurímac
Teléf: (083) 322688 - 321022 - 322170 anexo: 115

Infórmate en  
www.regionapurimac.gob.pe